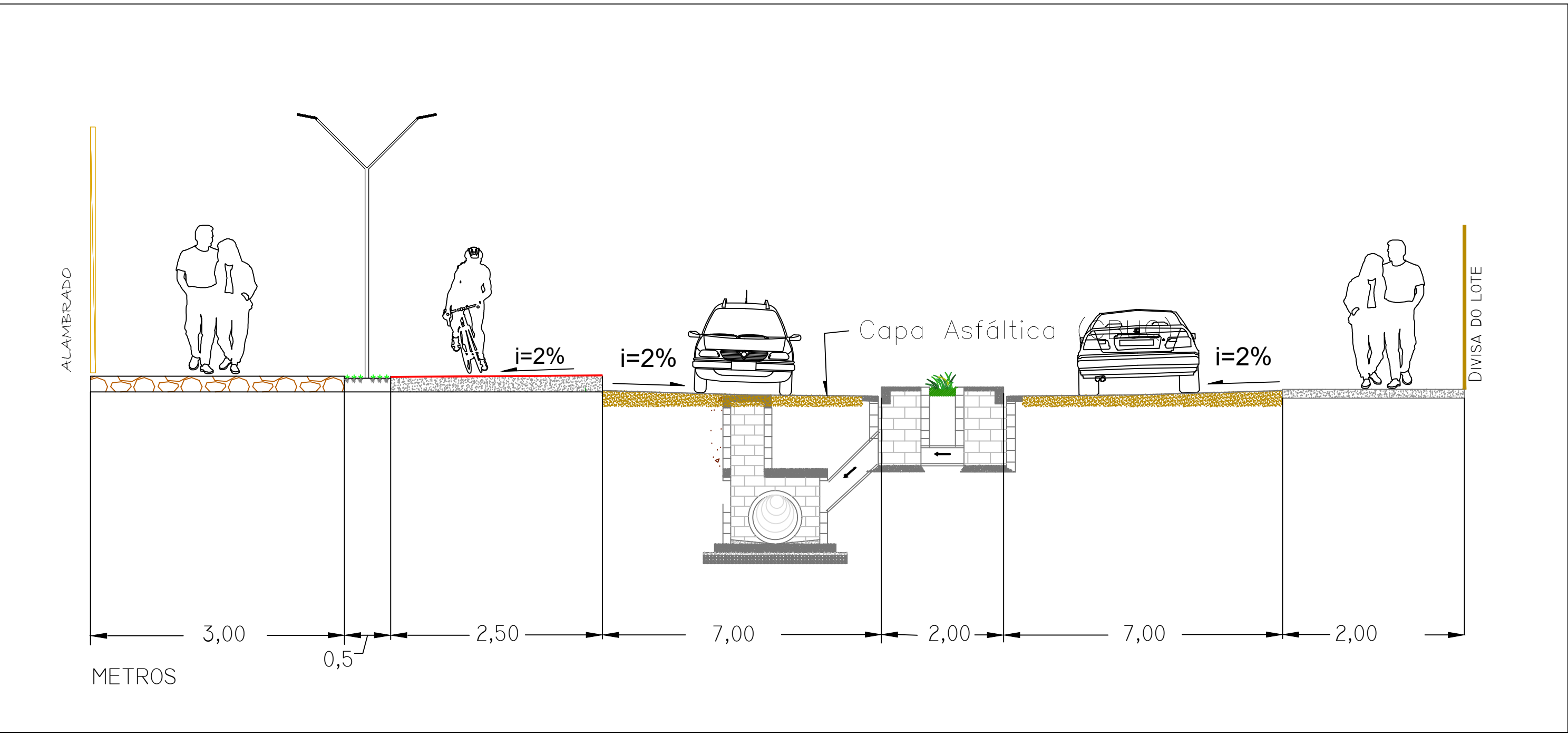
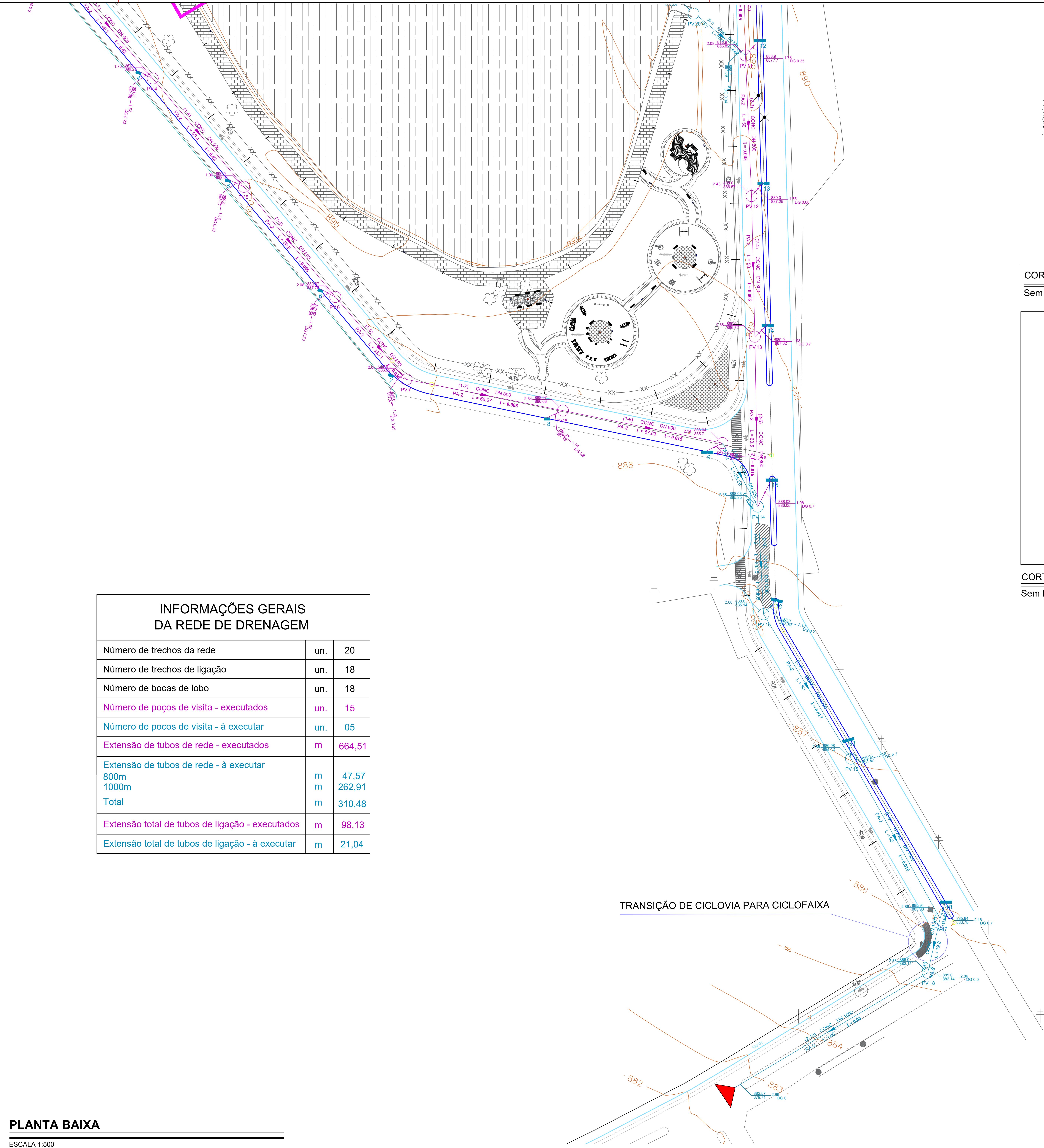


INFORMAÇÕES GERAIS DA REDE DE DRENAGEM		
Número de trechos da rede	un.	20
Número de trechos de ligação	un.	18
Número de bocas de lobo	un.	18
Número de poços de visita - executados	un.	15
Número de pocos de visita - à executar	un.	05
Extensão de tubos de rede - executados	m	664,51
Extensão de tubos de rede - à executar	m	47,57
800m	m	262,91
1000m	m	310,48
Total	m	310,48
Extensão total de tubos de ligação - executados	m	98,13
Extensão total de tubos de ligação - à executar	m	21,04

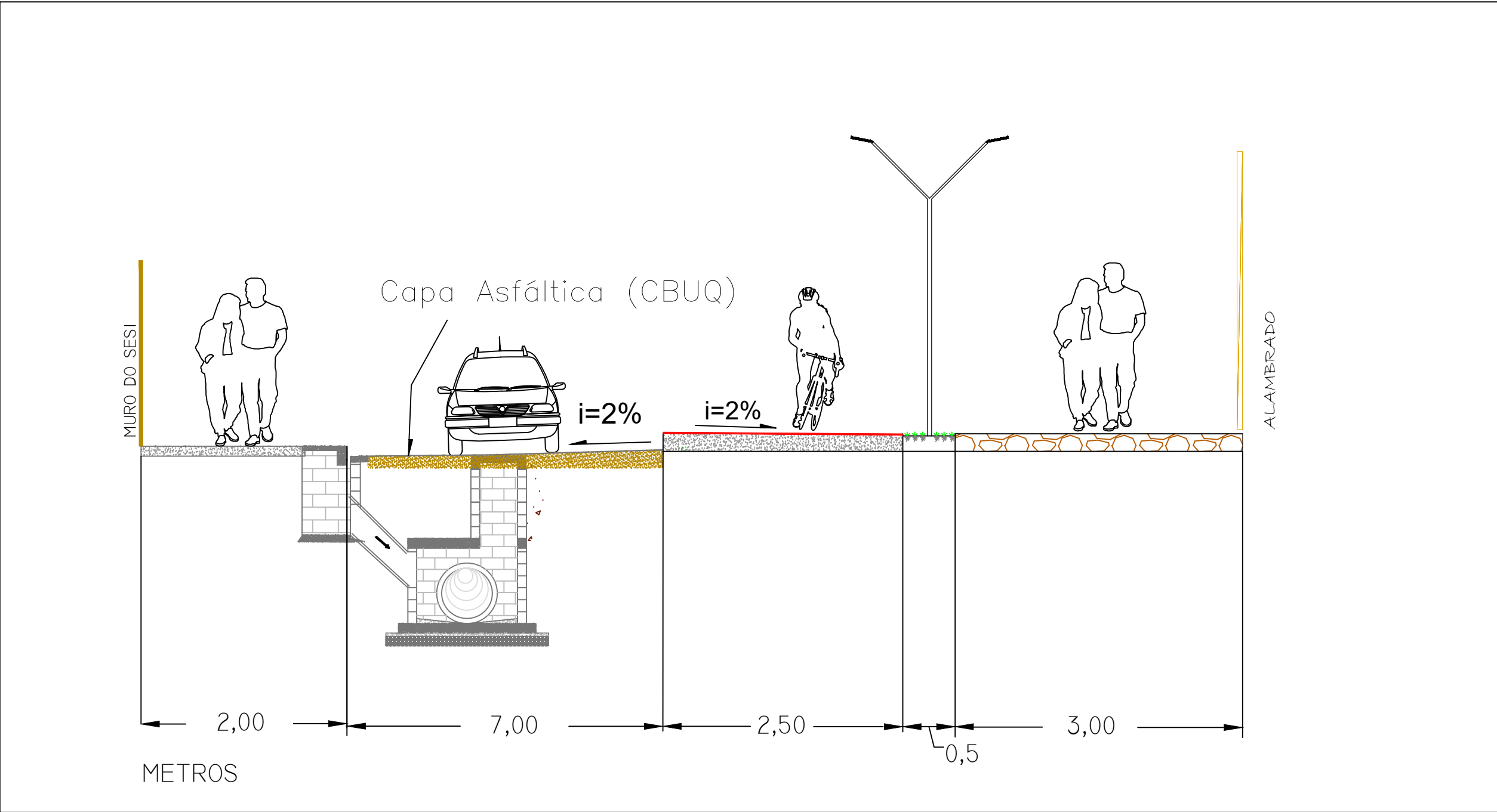
PLANTA BAIXA

ESCALA 1:500



CORTE TRANSVERSAL DA AV. WILLIAM SAFATLE DE 22,00 METROS

Sem Escala



CORTE TRANSVERSAL DA RUA PERIMETRAL DE 15,00 METROS

Sem Escala

LEGENDA	
Meio fio com sarjeta	
Meio fio sem sarjeta	
Poço de Visita - à executar	
Poco de Visita - executado	
Boca de Lobo Simples (BLS)	
Boca de Lobo Dupla (BLD)	
Boca de Lobo Tripla (BLT)	
Legenda da rede coletora	
Rede em concreto - à executar	
Rede em concreto - executado	
Bacia de Contribuição	
Fim de Rede (Rede Existente)	
Piso intertravado executado	
Dreno profundo - tipo DPS13	

Notas

- 1 - Curvas de Nível processadas a cada 1 metro.
- 2 - Levantamento Georreferenciado Datum: SIRGAS2000 Fuso: 23S

CARIMBO DE APROVAÇÕES:



**LICENGE**  
ENGENHARIA & CONSULTORIA

TIPO DE USO:

Infraestrutura - Lagoa Paquetá

ENDEREÇO DA OBRA:

Sec. Mun. de Meio Ambiente de Catalão - SEMMAC  
Av. Castelo Branco c/ Rua Paquetá, Cond. Paquetá

PROPRIETÁRIO:

PREFEITURA MUNICIPAL DE CATALÃO - SEMMAC CNPJ: 01.505.643/0001-50

AUTOR DO PROJETO:

ENGº PEDRO SILVA DE SOUZA CREA nº: 1016279248/D-GO

RESPONSÁVEL TÉCNICO:

ENGº PEDRO SILVA DE SOUZA CREA nº: 1016279248/D-GO

DESCRIÇÃO:

- \* Planta Baixa
- \* Detalhes
- \* Legenda
- \* Resumo da Rede

ÁREAS:

\* Vide em projeto

ESCALA:

INDICADAS

DATA:

02 / 06 / 2021

DESENHO:

PEDRO

(64) 3443-1688

REVISÃO:

29 / 03 / 2023

02/05